



Inventaires et valorisation de la Biodiversité Communale

Territoire concerné

La Chaussée d'Ivry, Eure-et-Loir (28) : 1099 habitants, avec une superficie de 800 hectares.

Date de mise en œuvre de l'IBC

Débuté en 2017, sur une durée de 2 ans.

Contexte environnemental et urbanistique de la commune

La Chaussée d'Ivry est limitrophe du département de l'Eure et de la Région Normandie. Elle est traversée par la rivière le Vesgre, affluent de l'Eure en rive droite. Le point de confluence de la Vesgre avec l'Eure se situe sur le territoire de la commune à l'Ouest. Le paysage présente des grandes surfaces de grande culture et de boisements. Des pelouses calcicoles en cours d'embroussaillement, des prairies mésiques et des



Pelouse calcicoles (Eva Cheramy, 2018)

fourrés arbustifs occupent un coteau sur la moitié nord-est ainsi que d'autres secteurs éparpillés entre les cultures. Un boisement alluvial se retrouve en limite ouest, le long de l'Eure. Tous ces milieux constituent des refuges importants pour la faune et la flore.

Suivi par la commune : comité de pilotage constitué du maire, d'élus et des chargées de mission d'Eure-et-Loir Nature en charge des IBC.

Bilan des connaissances écologiques sur la commune

Au cours de l'IBC, ont été recensées 284 espèces de plantes, 69 espèces d'oiseaux, 7 espèces de mammifères, 2 espèces d'amphibiens, 2 espèces de reptiles, 15 espèces de libellules, 34 espèces de papillons et 15 espèces d'orthoptères. La diversité et l'existence de

nombreux milieux naturels sur la commune (pelouses, boisements, prairies, fourrés...) entraînent la présence de nombreuses espèces faune/flore dont certaines sont rares ou protégées :

Ophrys bourdon (*Ophrys fuciflora*), Orchis pyramidal (*Anacamptis pyramidalis*), Orobanche du panicaut (*Orobanche amethystea*), Orchis négligé (*Dactylorhiza praetermissa*), Orobanche sanglante (*Orobanche gracilis*), Orchis moucheron (*Gymnadenia conopsea*), Lotier à feuilles ténues (*Lotus glaber*), Pipit farlouse (*Anthus pratensis*), Tarin des aulnes (*Carduelis spinus*), Mouette mélanocéphale (*Larus melanocephalus*), Bondrée apivore (*Pernis apivorus*), Bruant jaune (*Emberiza citrinella*), Linotte mélodieuse (*Carduelis cannabina*), Mouette mélanocéphale (*Larus melanocephalus*), Rousserolle verderolle (*Acrocephalus palustris*), Anax napolitain (*Anax pathenope*), Petite tortue (*Aglais urticae*), Grand mars changeant (*Apatura iris*), Azuré des cytises (*Glaucopsyche alexis*), Orvet fragile (*Anguis fragilis*), Grenouille agile (*Rana dalmatina*)




Nombre d'espèces recensées à l'occasion de l'IBC :

Groupe d'espèces	Nombre total d'espèces recensées	Nombre d'espèces d'intérêt <i>(statut de protection, menacées, réglementées, déterminantes ZNIEFF, etc.)</i>	Nombre d'espèces exotiques envahissantes
Libellules	15	1	0
Papillons	34	4	0
Orthoptères	15	0	0
Amphibiens	2	2	0
Reptiles	2	2	0
Mammifères	7	0	0
Oiseaux	69	24	0
Plantes vasculaires	284	27	5

Pour plus d'informations sur les données de la commune : <http://sirff.fne-centrevaldeloire.org>

Propositions de gestion

Fiches techniques disponibles dans le rapport IBC fourni à la commune :

-  Fiche action n°1 : Gestion des boisements
-  Fiche action n°2 : Conversion ou gestion écologiques des plantations de Peupliers
-  Fiche action n°3 : Gestion des prairies

- 🌿 Fiche action n°4 : Gestion des friches
- 🌿 Fiche action n°5 : Gestion d'une mare
- 🌿 Fiche action n°6 : Plantation et entretien des haies
- 🌿 Fiche action n°7 : Gestion des chemins ruraux enherbés
- 🌿 Fiche action n°8 : Gestion des pelouses calcaires
- 🌿 Fiche action n°9 : Gestion des berges des cours d'eau
- 🌿 Fiche action n°10 : Gestion des espaces verts publics
- 🌿 Fiche action n°11 : Gestion des fructifères
- 🌿 Fiche action n°12 : L'ancienne pépinière
- 🌿 Fiche action n°13 : Elimination de la Renouée du Japon
- 🌿 Fiche action n°14 : Elimination du Robinier faux-acacia
- 🌿 Fiche action n°15 : Elimination de la Vigne-vierge
- 🌿 Fiche action n°16 : Régulation des populations de Bernache du Canada
- 🌿 Fiche action n°17 : Conseils aux particuliers pour favoriser la biodiversité

Sensibilisation et communication

🌿 4 animations grand public : une sortie de découverte de la biodiversité forestière, une sortie de découverte de la biodiversité des pelouses calcicoles, une conférence de restitution des résultats de l'IBC suivie d'un atelier fabrication de nichoirs à oiseaux.

🌿 Nombre de personnes sensibilisées au total (enfants/adultes) : environ 25 personnes

🌿 Documents de communication disponibles : bulletin municipal de la commune, flyers, rapport IBC, articles de presse.

Avec le soutien de



La Région Centre-Val de Loire et la commune de Garancière-en-Drouais

Pour en savoir plus

Coordonnées de l'association :

Eure-et-Loir Nature, Maison de la Nature, Rue de Chavannes 28630 Morancez

02.37.30.96.96

Laurie GIRARD l.girard@eln28.org - Amélie ROUX a.roux@eln28.org

<https://www.eln28.org/actions-partenariats/inventaires-de-la-biodiversite-communale/>